

KATASTRÁLNÍ ÚZEMÍ
PARCELNÍ ČÍSLO
DRUH POZEMKU

LOUČKY U VERNĚŘIC
1355
TRVALÝ TRAVNÍ POROST

PODÉLNÝ PROFIL
M 1:1000/100

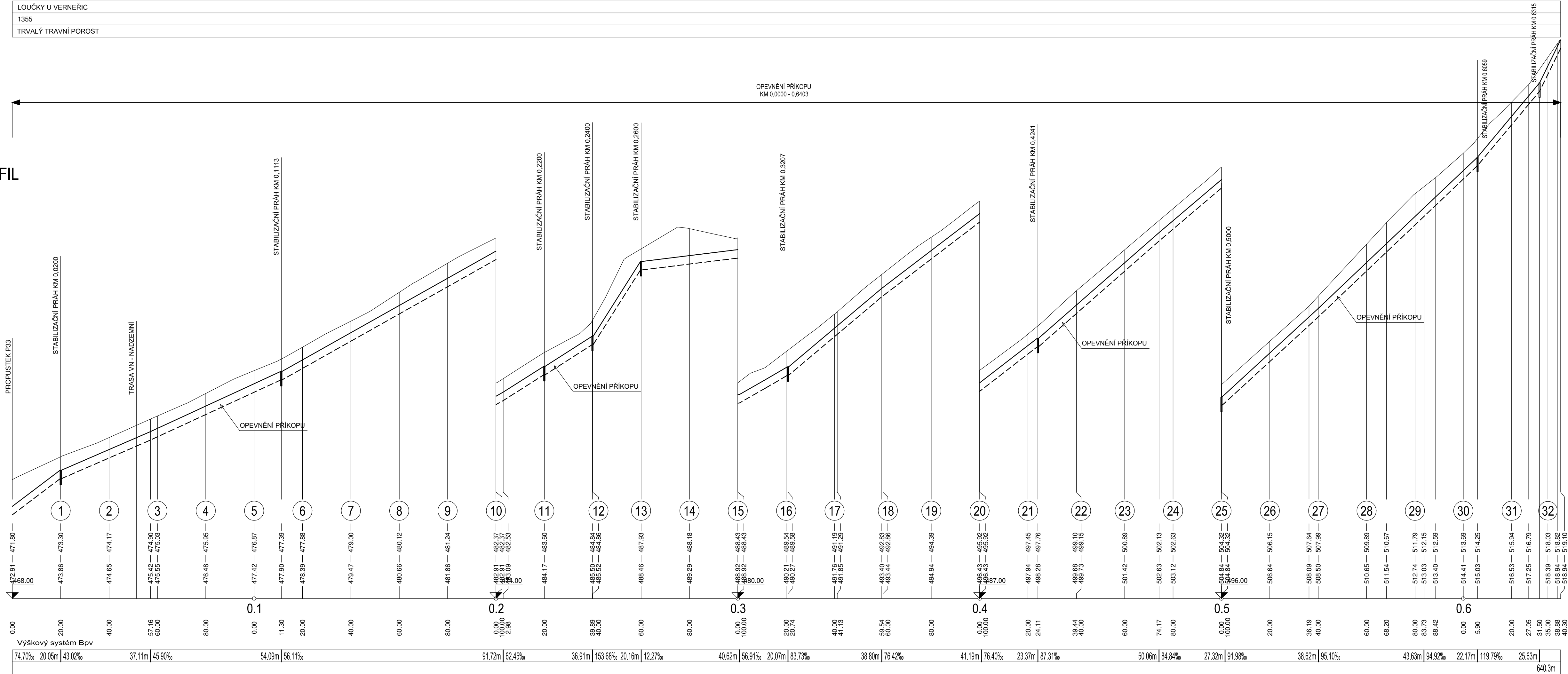
ČÍSLO PF





NOVÝ STAV

DNO KORYTA
SROVNÁVACÍ ROVINA
STANIČENÍ V KM

STANIČENÍ V M

SPÁD NA DÉLKU [m]
CELKOVÁ DÉLKA [m]



VYPRACOVAL		ZODP. PROJEKTANT	VED. PROJEKTANT	 vodohospodářský atelier s.r.o., Růženec 54, 644 00 Brno	
					
KRAJ	Ústecký	K.Ú.	Loučky u Verneřic		
STAVEBNÍK	ČR-SPÚ, KPÚ PRO ÚSTECKÝ KRAJ, POBOČKA DĚČÍN			ZAK.ČÍSLO	11/22
STAVBA AKCE	DOPRAVNÍ OPATŘENÍ NA VERNĚŘICKU S03 – ODVODNĚNÍ SVODNÝMI PŘÍKOPY SO 3.1 – SVODNÝ PŘÍKOP SP1			DATUM	08/2022
OBJEKT				STUPEŇ	DSP, DPS
NÁZEV				FORMÁT	4xA4
				MĚŘÍTKO	1:1000/100
				PŘÍLOHA č.	PARÉ č.
		PODÉLNÝ PROFIL		D.1.2	